

Legende

- Geltungsbereich
- FFH-LRT/Gesetzlich geschütztes Biotop
- Saum, Annuellen- bzw. Hochstaudenflur
- Kleinstrukturen
- anthropogen
- bedingte Biotope
- Gehölze
- Gewässer
- Grünland
- Nadelwald
- Gebäudeflächen
- Verkehrs-, Wirtschaftswege und Plätze
- Acker
- Gebüsch, Strauchgruppe
- Einzelstrauch
- Stark verbuschte Grünlandbrache (Verbuschung > 50%)
- Böschungshecke
- Baumreihe
- Baumgruppe
- Fettwiese/Magergrünland
- Fettwiese/Magerwiese
- Fettwiese, Neueinsaat
- Fettweide/Magerweide
- Magerwiese
- Parkteich, Zierteich, Gartenteich
- Tieflandbach
- Acker
- Einsaat-Ackerbrache
- Ziergarten
- Weihnachtsbaumkultur
- Streuobstgarten
- Streuobstgartenbrache
- Rebkulturbrachen in Steillage
- Gebäude, Mauerwerk, Ruinen
- Gebäude
- Hofplatz mit hohem Versiegelungsgrad
- Hofplatz mit geringem Versiegelungsgrad
- Fettgrünland-Saum
- Gemeindestraße
- Feld-, Wirtschaftsweg, befestigt
- Feld-, Wirtschaftsweg, unbefestigt
- Land-, forstwirtschaftlicher Weg
- Strohlager
- Silagelager
- Laubbaum
- Nadelbaum
- Obstbaum

Nach dem Biotopkataster Rheinland-Pfalz Ministerium für Umwelt, Forsten und Verbraucherschutz.

Flächen:

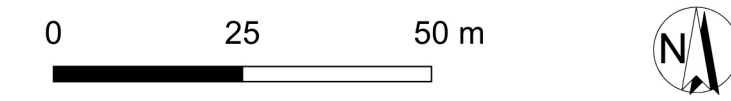
- BA1 Feldgehölz aus einheimischen Baumarten
- BA2 Feldgehölz aus gebietsfremden Baumarten
- BB0 Gebüsch, Strauchgruppe
- BB2 Einzelstrauch
- BB3 Stark verbuschte Grünlandbrache (Verbuschung > 50%)
- BD4 Böschungshecke
- BF1 Baumreihe
- BF2 Baumgruppe
- EA0/ED0 Fettwiese/Magergrünland
- EA0/ED1 Fettwiese/Magerwiese
- EA3 Fettwiese, Neueinsaat
- EB1/ED2 Fettweide/Magerweide
- ED1 Magerwiese
- FF1 Parkteich, Zierteich, Gartenteich
- FM5 Tieflandbach
- HA0 Acker
- HB1 Einsaat-Ackerbrache
- HJ1 Ziergarten
- HJ7 Weihnachtsbaumkultur
- HK1 Streuobstgarten
- HK7 Streuobstgartenbrache
- HL7 Rebkulturbrachen in Steillage
- HN Gebäude, Mauerwerk, Ruinen
- HN1 Gebäude
- HT1 Hofplatz mit hohem Versiegelungsgrad
- HT2 Hofplatz mit geringem Versiegelungsgrad
- KC1a Fettgrünland-Saum
- VA3 Gemeindestraße
- VB1 Feld-, Wirtschaftsweg, befestigt
- VB2 Feld-, Wirtschaftsweg, unbefestigt
- VB3 Land-, forstwirtschaftlicher Weg
- WA5b Strohlager
- WA5c Silagelager

Punkte:

- BF3 Einzelbaum
- BF4 Obstbaum

Zusatzcodes:

- ta1 mittleres Baumholz (BHD 38 bis 50 cm)
- ta2 geringes Baumholz (BHD 14 bis 38 cm)
- ta3 Stangenholz (BHD 7 bis 14 cm)
- ta4 Dichtung (BHD bis 7 cm)



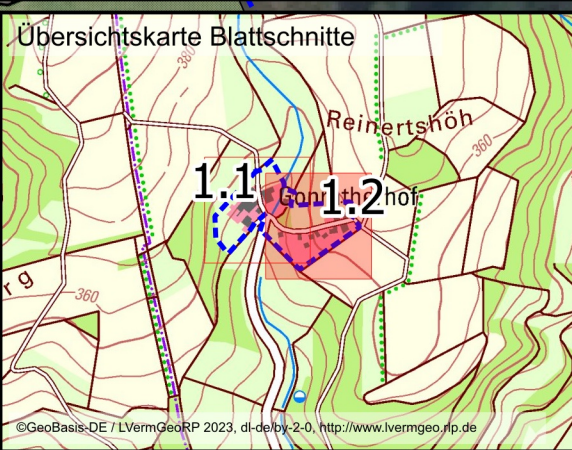
Entwicklungs-/Ergänzungssatzung Gonrath Hof
Landschaftspflegerischer Begleitplan

Biototypen und Nutzung

Ortsgemeinde Weiler bei Monzingen, Über VGV
Nahe-Glan, Bad Sobernheim

Bearbeitet: wgr	Zeichnung: mst	Maßstab: 1:1.000 /A3	Blatt: 1.1	Datum: 28.09.2023
--------------------	-------------------	-------------------------	---------------	----------------------

Enviro-Plan GmbH
Hauptstraße 34, 55571 Odernheim
Tel: 06755 2008-0, Fax: -750
E-Mail: info@enviro-plan.de
Internet: www.enviro-plan.de



Legende

- Geltungsbereich
- FFH-LRT/Gesetzlich geschütztes Biotop
- Saum, Annuellen- bzw. Hochstaudenflur
- Kleinstrukturen
- anthropogen
- bedingte Biotope
- Gehölze
- Gewässer
- Grünland
- Nadelwald
- Gebäudeflächen
- Verkehrs-, Wirtschaftswege und Plätze
- Acker
- anthropogen
- Laubbaum
- Nadelbaum
- Obstbaum

Nach dem Biotopkataster Rheinland-Pfalz Ministerium für Umwelt, Forsten und Verbraucherschutz.

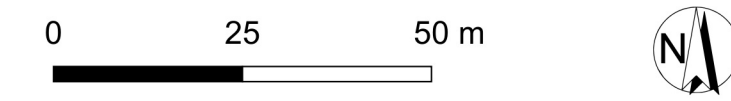
Flächen:

- BA1 Feldgehölz aus einheimischen Baumarten
- BA2 Feldgehölz aus gebietsfremden Baumarten
- BB0 Gebüsch, Strauchgruppe
- BB2 Einzelstrauch
- BB3 Stark verbuschte Grünlandbrache (Verbuschung > 50%)
- BD4 Böschunghecke
- BF1 Baumreihe
- BF2 Baumgruppe
- EA0/ED0 Fettwiese/Magergrünland
- EA0/ED1 Fettwiese/Magerwiese
- EA3 Fettwiese, Neueinsaat
- EB1/ED2 Fettweide/Magerweide
- ED1 Magerwiese
- FF1 Parkteich, Zierteich, Gartenteich
- FM5 Tiefenbach
- HA0 Acker
- HB1 Einsaat-Ackerbrache
- HJ1 Ziergarten
- HJ7 Weihnachtsbaumkultur
- HK1 Streuobstgarten
- HK7 Streuobstgartenbrache
- HL7 Rebkulturbrachen in Steillage
- HN Gebäude, Mauerwerk, Ruinen
- HN1 Gebäude
- HT1 Hofplatz mit hohem Versiegelungsgrad
- HT2 Hofplatz mit geringem Versiegelungsgrad
- KC1a Fettgrünland-Saum
- VA3 Gemeindestraße
- VB1 Feld-, Wirtschaftsweg, befestigt
- VB2 Feld-, Wirtschaftsweg, unbefestigt
- VB3 Land-, forstwirtschaftlicher Weg
- WA5b Strohlager
- WA5c Silagelager

Punkte:

- BF3 Einzelbaum
- BF4 Obstbaum
- ta1 mittleres Baumholz (BHD 38 bis 50 cm)
- ta2 geringes Baumholz (BHD 14 bis 38 cm)
- ta3 Stangenholz (BHD 7 bis 14 cm)

Zusatzcodes:



Entwicklungs-/Ergänzungssatzung Gonrath Hof
Landschaftspflegerischer Begleitplan

Biotoptypen und Nutzung

Ortsgemeinde Weiler bei Monzingen, Über VGV
Nahe-Glan, Bad Sobernheim

Bearbeitet: wgr	Zeichnung: mst	Maßstab: 1:1.000 /A3	Blatt: 1.2	Datum: 28.09.2023
--------------------	-------------------	-------------------------	---------------	----------------------

Enviro-Plan GmbH
Hauptstraße 34, 55571 Odernheim
Tel: 06755 2008-0, Fax: -750
E-Mail: info@enviro-plan.de
Internet: www.enviro-plan.de